





隊集会等報告書及び計画書

2010/12/11

五條第3団 BS 隊

1. 隊集会等実施報告書 (2010年11月度)

| 隊集会等報告 1 | | | | | |
|------------|--|---|--------------------|--|--------------------------------|
| 開催予定日時 | 2010年11月21日 |  | 耳成山山頂の三角点 | | |
| 開催予定場所 | 檀原市内 | | | | |
| テーマ及びプログラム | 目指せ頂へ 大和三山ハイキング(山頂巡り) |  | 藤原京跡から 天の香具山を望む | | |
| 参加人数 | スカウト=11/12名 指導者=4名 | | | | |
| 履修科目 | A5 郷土文化、B4 安全 C1 ハイキング企画、C2 読図 C3 記録、D1 観察 | | | | |
| 活動内容 | 大和三山ハイキング (耳成山→天の香具山→畝傍山) |  | 畝傍山山頂にて | | |
| 感想 | <ul style="list-style-type: none"> 行程＝近鉄福神駅集合(8:50)→近鉄八木駅→耳成山→藤原京跡→紀寺跡→香具山耳成山→藤原京跡→紀寺跡→香具山→本薬師寺跡→畝傍山→檀原神宮前駅→福神駅解散(16:15) 大和三山を巡るハイキングは全長約15kmで休憩や昼食時間を含めて5時間40分の行程だった。 耳成山(139m)、香具山(152m)、畝傍山(198m)では有るが檀原市自体の標高が80m程あるので、実質の登頂は最高で120m程になる。 スカウト達は一同に元気よく、ハイキング終了後の感想は、「しんどくなかった、楽しかった」だった。 最後に時間の都合で予定コースを3km程ショートカットせざるを得なかったことと、各自の事前調査を発表する時間が十分に取れなかったことが反省点だ。 | | | | |
| その他 | 初級章の面接お願いいたします(3名) (団に対し(12/12予定) 注文事項) | | |  | 最後に 檀原神宮参拝 お疲れ様でした!! |
| | | | | | |

2. 隊集会等計画書 (2010年12月度)

| 隊集会等計画 1 | | 隊集会等計画 2 | |
|------------|---|------------|----------------------------------|
| 開催予定日時 | 2010年12月5日 | 開催予定日時 | 2010年12月19日 |
| 開催予定場所 | 市内マーケット | 開催予定場所 | 三団野営場 |
| テーマ及びプログラム | 歳末助け合い募金 | テーマ及びプログラム | サイレント・・・Xマ クリスマスに因んだ野外料理とクラフト |
| その他 | 初級章の面接お願いいたします(3名) (団に対し(12/12予定) 注文事項) | | |